

BACCALAURÉAT GÉNÉRAL

SESSION 2006

HISTOIRE - GÉOGRAPHIE

SÉRIES: L et ES

DURÉE DE L'ÉPREUVE : Série L 4 heures — Coefficient 4
 Série ES 4 heures — Coefficient 5

Les calculatrices ne sont pas autorisées

Ce sujet comporte 13 pages numérotées de 1/13 à 13/13

*Le candidat doit traiter UN des trois sujets d'histoire de la première partie
et UN des deux sujets de géographie de la deuxième partie*

PREMIÈRE PARTIE

HISTOIRE

Le candidat choisit UN des trois sujets proposés

SUJET I

COMPOSITION

Tableau du monde en 1945

SUJET II

COMPOSITION

Les mutations économiques et sociales des sociétés industrielles (1945-1973)

SUJET III

ÉTUDE D'UN ENSEMBLE DOCUMENTAIRE

Sujet : Les démocraties populaires d'Europe de l'Est (1948-1989)

Liste de documents :

Document 1 : Établissement des démocraties populaires (1946-1956)

Document 2 : La soviétisation de la R.D.A.

Document 3 : Pénuries et limitation des libertés en Europe de l'Est

Document 4 : Écrasement de l'insurrection hongroise par les chars du Pacte de Varsovie en octobre 1956

Document 5 : Discours de Vaclav Havel (1991)

Première partie :

Analyser l'ensemble documentaire en répondant aux questions :

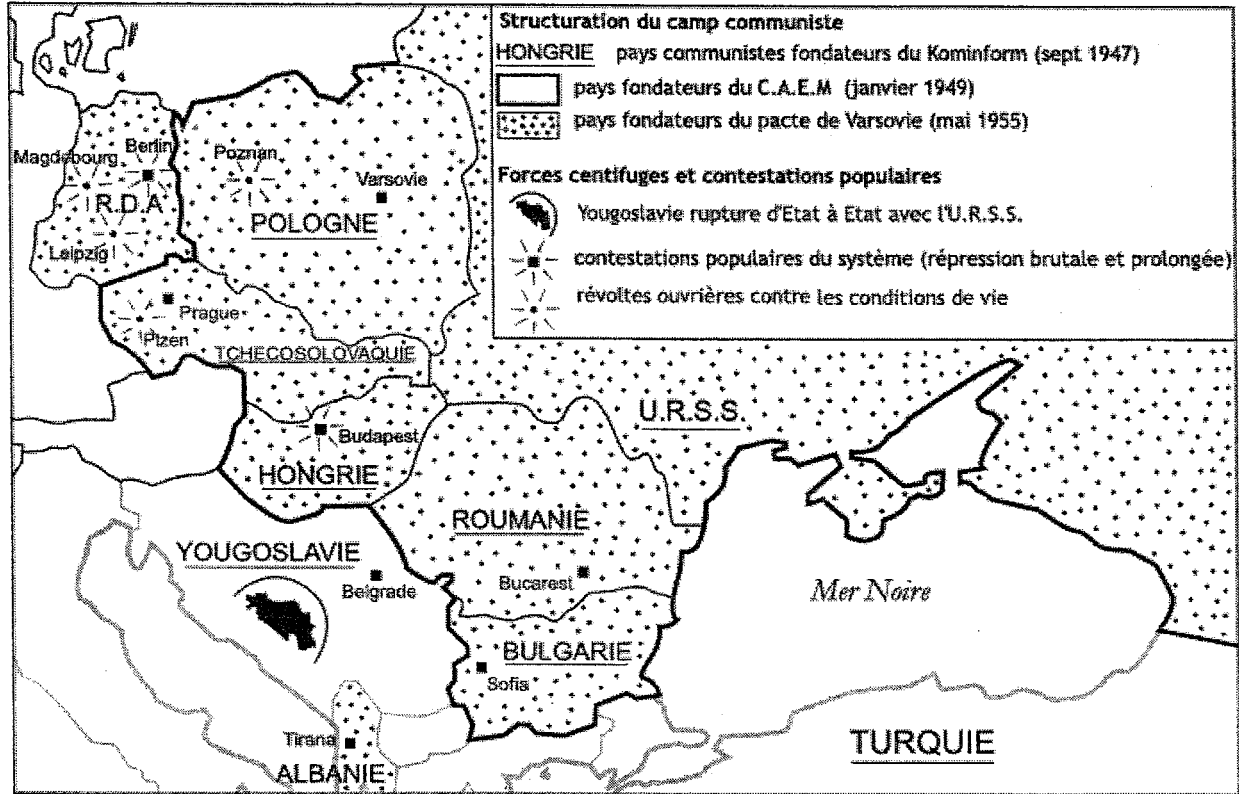
1. À partir des documents 1 et 2, précisez les circonstances de la mise en place des démocraties populaires en Europe de l'Est.
2. Comment définir le système socialiste en termes économiques ?
3. Quels sont les rapports entretenus par les démocraties populaires avec l'URSS ?
4. Quels événements majeurs permettent à Vaclav Havel de parler de « période historique sans précédent » ?
5. En quoi son discours annonce-t-il l'avenir des anciennes démocraties populaires d'Europe de l'Est ?

Deuxième partie :

À l'aide des réponses aux questions, des informations extraites des documents et de ses connaissances personnelles, le candidat rédigera une réponse organisée au sujet : Les démocraties populaires d'Europe de l'Est (1948-1989).

Document 1 :

Établissement des démocraties populaires (1946-1956)



D'après une carte publiée dans le manuel d'Histoire terminale,
Claude Quétel (Dir.), *L'histoire depuis 1945*, Bordas, 1994, p. 75.

Document 2 : La soviétisation de la R.D.A.

La propriété socialiste dans la Constitution de la R.D.A. (1949)

Article 9 – L'économie de la R.D.A. trouve son fondement dans la propriété socialiste des moyens de production. Elle se développe conformément aux lois économiques du socialisme (...) La suppression du pouvoir des monopoles et des gros propriétaires terriens, la liquidation de l'économie du profit capitaliste ont permis d'éliminer les causes de guerre et d'exploitation de l'homme par l'homme (...)

Article 12 – Les richesses du sous-sol, les mines, les centrales énergétiques, les barrages et les eaux, les richesses naturelles du socle continental, les banques et les établissements d'assurance, les fermes d'État, les moyens de communications, les chemins de fer, les moyens de transport de la navigation aérienne et maritime, les installations des postes et des télécommunications sont propriété du peuple. La propriété privée de ces biens est inadmissible.

Constitution de la R.D.A. de 1949, *Notes et études documentaires*, n° 3523.

Document 3 : Pénuries et limitation des libertés en Europe de l'Est



Caricature de Barrigade, *La Suisse*, 1987.

**Document 4 : Écrasement de l'insurrection hongroise par les chars
du Pacte de Varsovie en octobre 1956**



Photographie *Bilderdienst Süddeutscher Verlag*, 1956.

Document 5 : Discours de Vaclav Havel (1991)

Discours de Vaclav Havel recevant le prix Charlemagne (1) en 1991

« Mesdames et Messieurs,
Chers Amis,

Le prix Charlemagne qui m'est décerné aujourd'hui est étroitement lié, depuis sa création, à l'idée de l'Europe unie (...).

Ici même, il y a trente-six ans, Winston Churchill disait, en recevant le prix Charlemagne : « La Tchécoslovaquie recouvrera la liberté et l'Allemagne sera réunifiée ! ». Je suis le premier lauréat de ce prix qui a la chance de pouvoir déclarer : « Sir Winston Churchill, la Tchécoslovaquie est libre et l'Allemagne réunifiée ! »

Si ces deux événements coïncident, ce n'est pas le fait du hasard. Ils sont le fruit du même phénomène historique : la libération des peuples de l'Europe centrale et de l'Est du système totalitaire et leur retour aux valeurs dont ce système les avait éloignés par la force (...)

L'histoire a montré qu'il s'agissait en effet des deux côtés de la même pièce. (...) Ils nous rapprochent soudain d'une idée chérie par l'Europe depuis les temps anciens, et à laquelle se réfère aussi ce prix, qu'après des millénaires de conflits et de guerres, l'Europe puisse enfin devenir l'espace où se développera la coopération amicale de tous ses peuples (...)

Cette période historique sans précédent demande des actes historiques, eux aussi sans précédent.

Il n'existe pas de solutions simples et directes ; nous ne disposons d'aucun schéma, d'aucun modèle, d'aucun mode d'emploi approprié. Le processus d'intégration européenne supposera très probablement de jouer simultanément sur plusieurs échiquiers »

Discours de Vaclav Havel en 1991,
Cité dans Bernard Lachaise, *Document d'histoire contemporaine*,
t. 2, Bordeaux, PUB, 2000, pp. 256-257.

(1) Né en 1936, auteur dramatique, dissident et porte-parole du mouvement « Charte 77 », emprisonné à plusieurs reprises, Vaclav Havel joue un rôle décisif en 1989 dans la « Révolution de velours » avant d'être élu Président de la République fédérative tchèque et slovaque (ex- Tchécoslovaquie)

Le prix Charlemagne est remis depuis 1949 à une personnalité politique ayant oeuvré à l'unification de l'Europe et au développement de la pensée européenne par le Conseil de l'Europe.

DEUXIÈME PARTIE

GÉOGRAPHIE

CROQUIS DE GÉOGRAPHIE

Le candidat choisit UN des deux sujets proposés.

*Il réalise un croquis, à partir du fond de carte fourni,
accompagné d'une légende organisée.*

SUJET I

Les Nord et les Sud : diversité et relations

Utiliser le fond de carte page 10/13 et la légende page 11/13

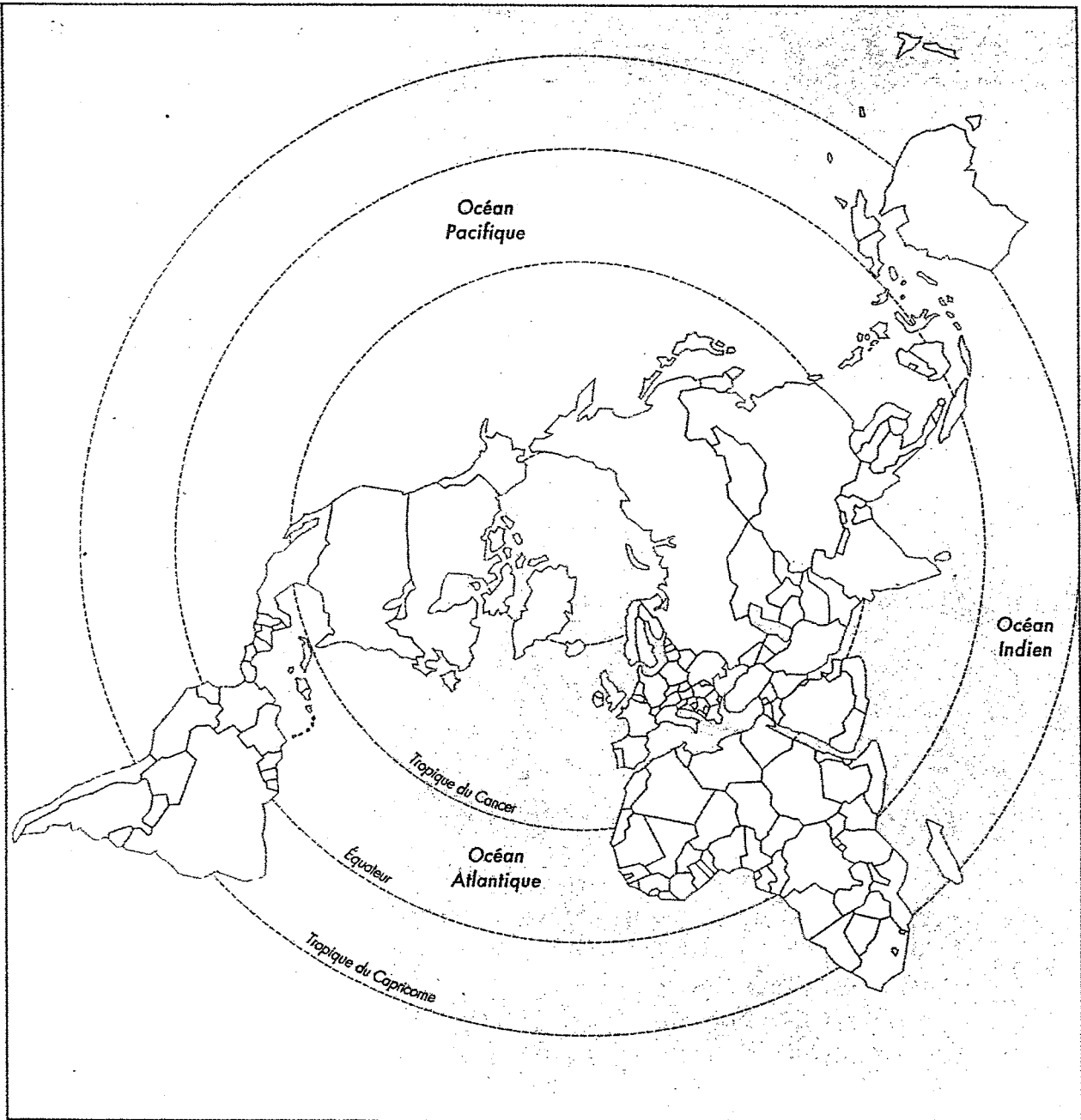
SUJET II

La mégalopole japonaise

Utiliser le fond de carte page 12/13 et la légende page 13/13

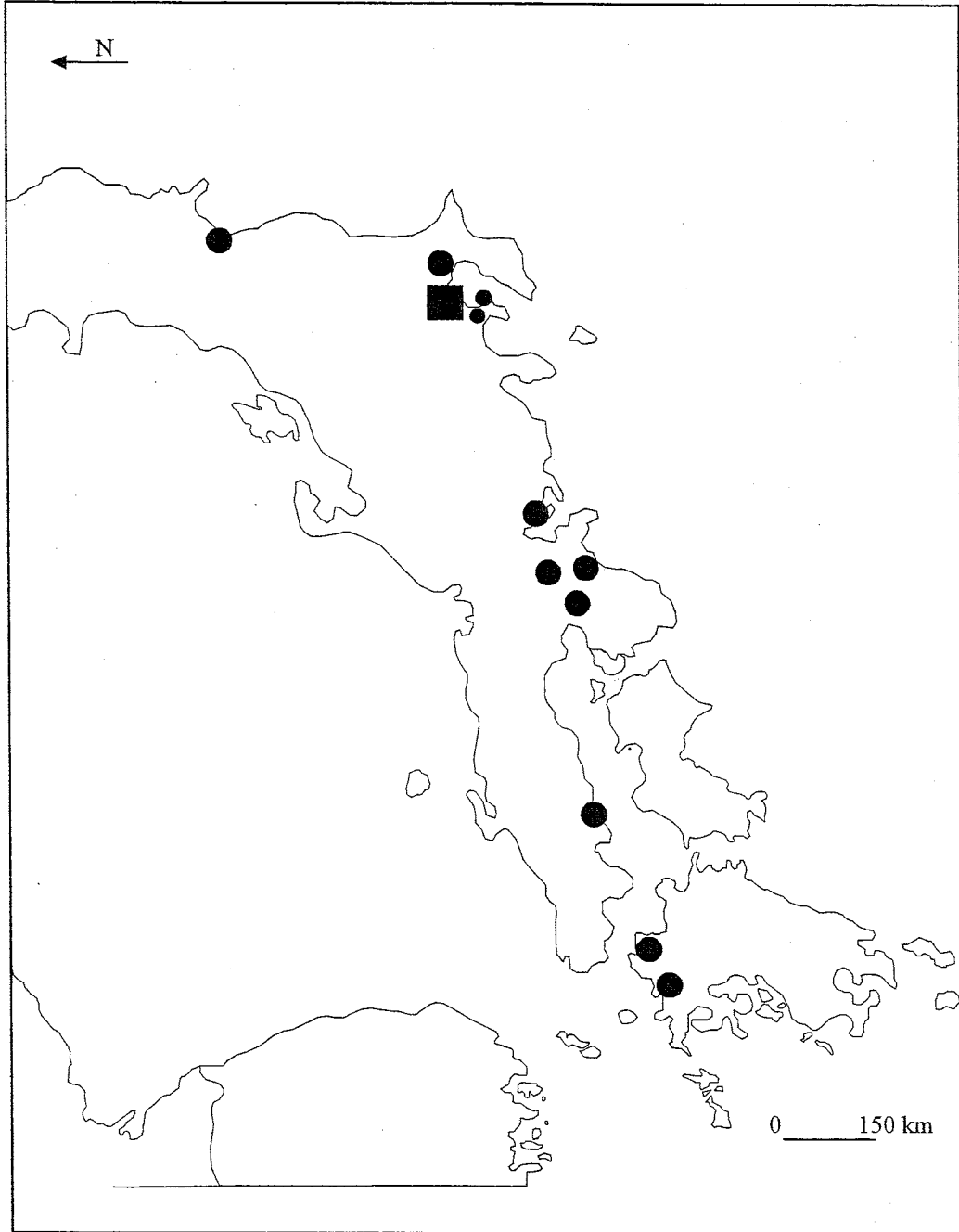
CROQUIS DE GÉOGRAPHIE SUJET I

TITRE :



LEGENDE :

TITRE :



LEGENDE :